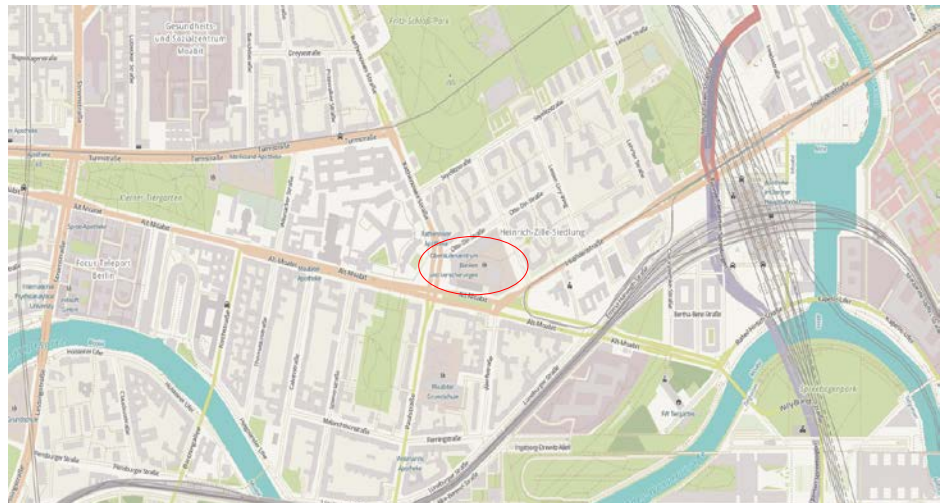


ANFAHRTSBESCHREIBUNG

Adresse:



Oberstufenzentrum
Banken, Immobilien
und Versicherungen
Alt Moabit 10
10557 Berlin




(Quelle: openstreetmap © 2017)

Mit den öffentlichen Verkehrsmitteln:

 **Bus-Haltestelle:** Alt-Moabit/Rathenower Str. (Bus 187, 245)

 +  **S-Bahn und Regionalbahn:** S + U Hauptbahnhof (S5, S7, S75 sowie RE1, RE2, RE3, RE5, RE7, RB 14, RB 21, RB 22; Übergang zur Buslinie 245)

 **U-Bahn:** U Hauptbahnhof (U 55; Übergang zur Buslinie 245), U Turmstraße (U9; Übergang zu den Buslinien 187 und 245)

Das OSZ Banken und Versicherungen ist vom Hauptbahnhof innerhalb von 10-15 Minuten fußläufig zu erreichen.

Mit dem Auto (Es wird dringend empfohlen, mit den öffentlichen Verkehrsmitteln anzureisen, da die Parkmöglichkeiten vor Ort sehr eingeschränkt sind.):

Aus Richtung Nauen:

B5/B2 über Heerstraße, Ausfahrt Kaiserdamm, anschließend beim Großen Stern die dritte Ausfahrt Spreeweg nehmen

Aus Richtung Potsdam:

A115/B1 Ausfahrt Richtung Berlin-Zentrum, ab Autobahnkreuz Dreieck-Funkturm den Schildern A100 Richtung Hamburg/Wedding folgen, ab Ausfahrt Kaiserdamm weiter auf der B2/B5, anschließend beim Großen Stern die dritte Ausfahrt Spreeweg nehmen

Aus Richtung Eberswalde:

A11/B2 Richtung Berlin, danach abbiegen auf die B96a über Danziger Straße/Prenzlauer Allee, abbiegen auf die Torstraße und dieser folgen, weiter über Hannoversche und Hessische Straße, abbiegen auf Invalidenstraße und bis Alt-Moabit fahren